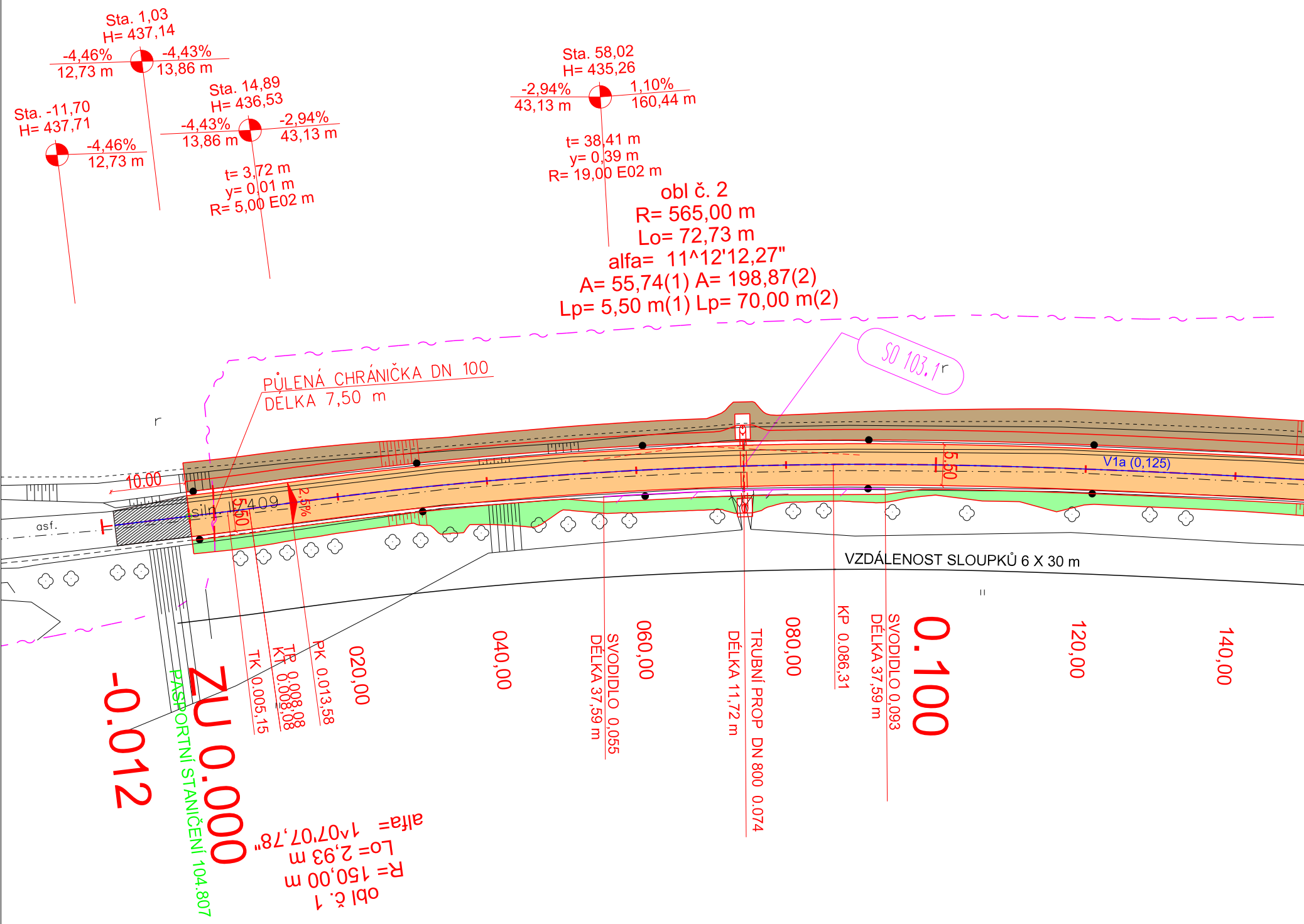
Sta. 1,03
H= 437,14
-4,46%
12,73 m
-4,43%
13,86 m
Sta. -11,70
H= 437,71
-4,46%
12,73 m
Sta. 14,89
H= 436,53
-4,43%
13,86 m
-2,94%
43,13 m
t= 3,72 m
y= 0,01 m
R= 5,00 E02 m
Sta. 58,02
H= 435,26
-2,94%
43,13 m
1,10%
160,44 m
t= 38,41 m
y= 0,39 m
R= 19,00 E02 m
obl č. 2
R= 565,00 m
Lo= 72,73 m
alfa= 11^12'12,27"
A= 55,74(1) A= 198,87(2)
Lp= 5,50 m(1) Lp= 70,00 m(2)
SO 103.1
PŮLENÁ CHRÁNIČKA DN 100
DÉLKA 7,50 m
10.00
silnice
409
5.50
2.5%
5.50
V1a (0,125)
asf.
VZDÁLENOST SLOUPKŮ 6 X 30 m
-0.012
ZU 0.000
PASPORTNÍ STANIČENÍ 104.807
TK 0.005,15
KT 0.008,08
TP 0.008,08
PK 0.013,58
020,00
040,00
SVODIDLO 0.055
DÉLKA 37,59 m
060,00
DÉLKA 11,72 m
TRUBNÍ PROP DN 800 0.074
080,00
KP 0.086,31
SVODIDLO 0.093
DÉLKA 37,59 m
0.100
120,00
140,00
obl č. 1
R= 150,00 m
Lo= 2,93 m
alfa= 1^07'07,78"

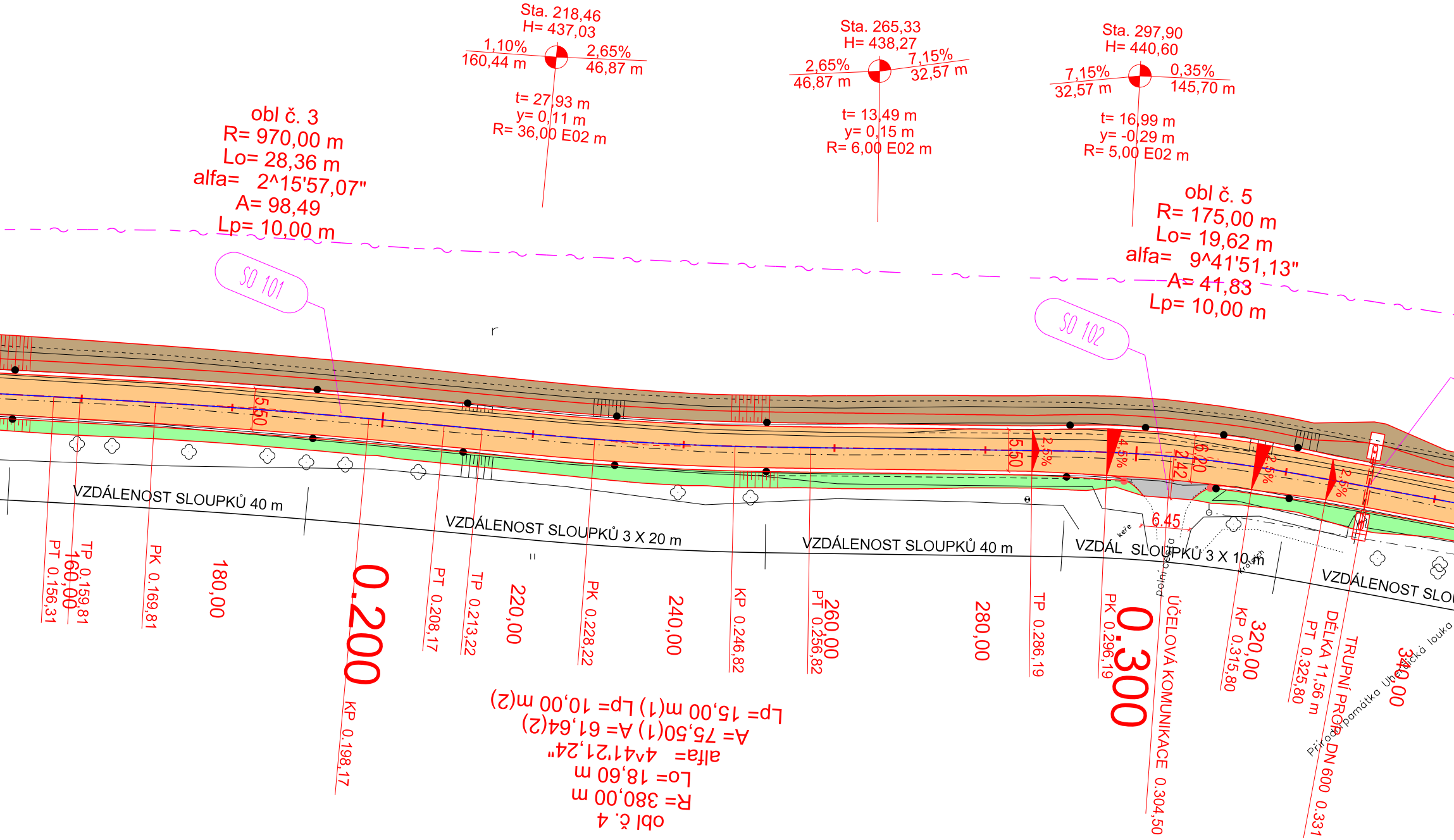
Sta. 218,46
H= 437,03
1,10%
160,44 m
2,65%
46,87 m
t= 27,93 m
y= 0,11 m
R= 36,00 E02 m
Sta. 265,33
H= 438,27
2,65%
46,87 m
7,15%
32,57 m
t= 13,49 m
y= 0,15 m
R= 6,00 E02 m
Sta. 297,90
H= 440,60
7,15%
32,57 m
0,35%
145,70 m
t= 16,99 m
y= -0,29 m
R= 5,00 E02 m
obl č. 3
R= 970,00 m
Lo= 28,36 m
alfa= 2^15'57,07"
A= 98,49
Lp= 10,00 m
obl č. 5
R= 175,00 m
Lo= 19,62 m
alfa= 9^41'51,13"
A= 41,83
Lp= 10,00 m
SO 101
SO 102
5,50
5,50
2,5%
4,5%
2,42
6,20
2,5%
2,5%
6,45
keře
polní cesta
VZDÁLENOST SLOUPKŮ 40 m
VZDÁLENOST SLOUPKŮ 3 X 20 m
VZDÁLENOST SLOUPKŮ 40 m
VZDÁL SLOUPKŮ 3 X 10 m
VZDÁLENOST SLO
PT 0.156,31
TP 0.159,81
160,00
PK 0.169,81
180,00
0.200
KP 0.198,17
PT 0.208,17
TP 0.213,22
220,00
PK 0.228,22
240,00
KP 0.246,82
PT 0.256,82
260,00
280,00
TP 0.286,19
PK 0.296,19
0.300
ÚČELOVÁ KOMUNIKACE 0.304,50
KP 0.315,80
320,00
PT 0.325,80
DÉLKA 11,56 m
TRUPNÍ PROPUSŤ DN 600 0.331
340,00
Přírodní památka Uhelná louka
obl č. 4
R= 380,00 m
Lo= 18,60 m
alfa= 4^41'21,24"
A= 75,50(1) A= 61,64(2)
Lp= 15,00 m(1) Lp= 10,00 m(2)

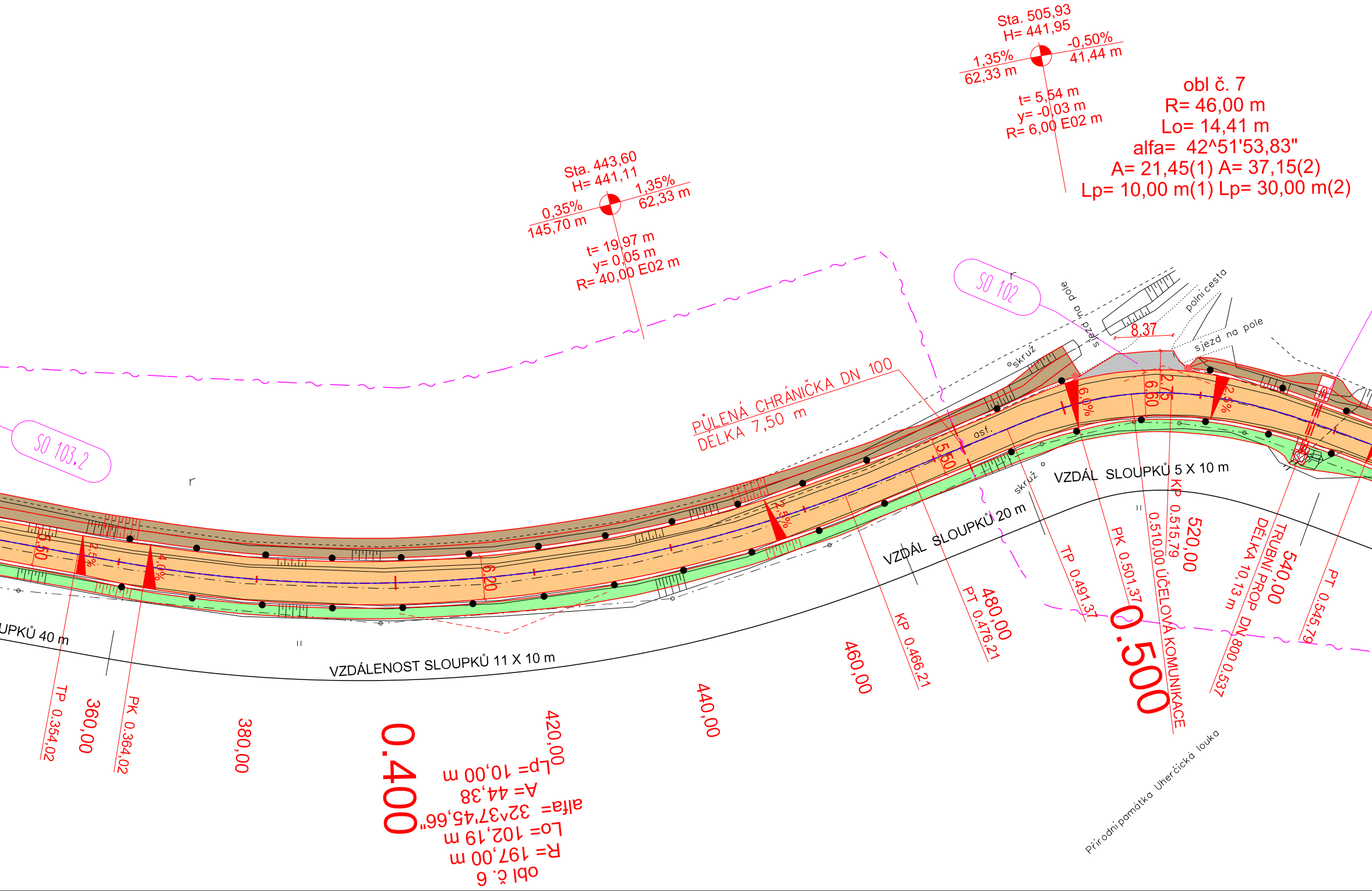
Sta. 505,93
H= 441,95
1,35%
62,33 m
-0,50%
41,44 m
t= 5,54 m
y= -0,03 m
R= 6,00 E02 m
obl č. 7
R= 46,00 m
Lo= 14,41 m
alfa= 42^51'53,83"
A= 21,45(1) A= 37,15(2)
Lp= 10,00 m(1) Lp= 30,00 m(2)
Sta. 443,60
H= 441,11
0,35%
145,70 m
1,35%
62,33 m
t= 19,97 m
y= 0,05 m
R= 40,00 E02 m
SO 102
sjezd na pole
polní cesta
sjezd na pole
8,37
skruž
PŮLENÁ CHRÁNIČKA DN 100
DÉLKA 7,50 m
asf.
5,50
6,0%
6,60
2,75
2,5%
2,5%
SO 103.2
VZDÁL SLOUPKŮ 5 X 10 m
skruž
VZDÁL SLOUPKŮ 20 m
VZDÁL SLOUPKŮ 40 m
VZDÁLENOST SLOUPKŮ 11 X 10 m
5,50
2,5%
4,0%
6,20
TP 0.354,02
360,00
PK 0.364,02
380,00
0.400
420,00
440,00
460,00
KP 0.466,21
480,00
PT 0.476,21
TP 0.491,37
PK 0.501,37
0.500
0.510,00 ÚČELOVÁ KOMUNIKACE
KP 0.515,79
520,00
DÉLKA 10,13 m
TRUBNÍ PROP DN 800 0.537
540,00
PT 0.545,79
obl č. 6
R= 197,00 m
Lo= 102,19 m
alfa= 32^37'45,66"
A= 44,38
Lp= 10,00 m
Přírodní památka Uherčická louka

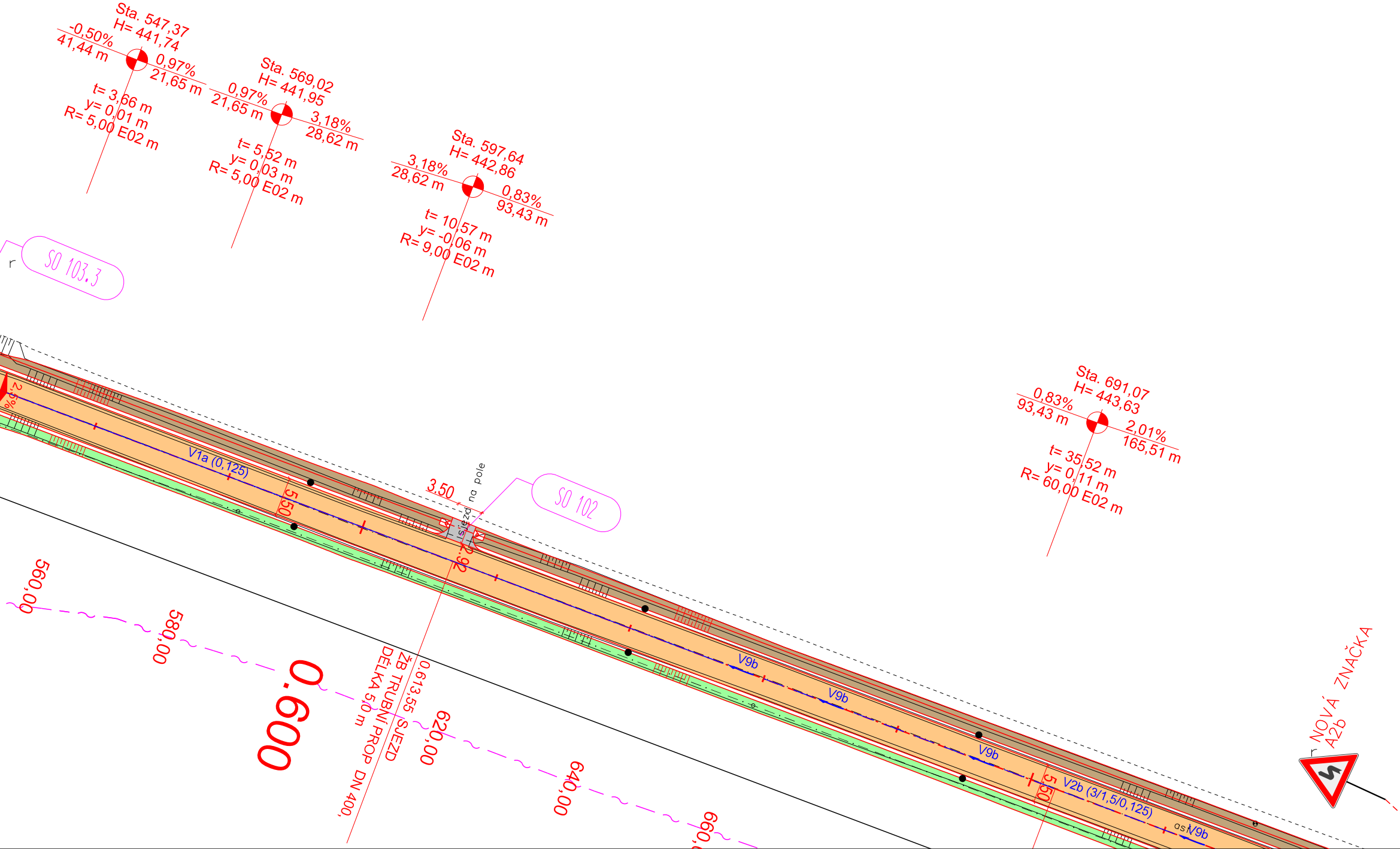
Sta. 547,37
H= 441,74
-0,50%
41,44 m
0,97%
21,65 m
t= 3,66 m
y= 0,01 m
R= 5,00 E02 m
Sta. 569,02
H= 441,95
0,97%
21,65 m
3,18%
28,62 m
t= 5,52 m
y= 0,03 m
R= 5,00 E02 m
Sta. 597,64
H= 442,86
3,18%
28,62 m
0,83%
93,43 m
t= 10,57 m
y= -0,06 m
R= 9,00 E02 m
SO 103.3
Sta. 691,07
H= 443,63
0,83%
93,43 m
2,01%
165,51 m
t= 35,52 m
y= 0,11 m
R= 60,00 E02 m
2,5%
V1a (0,125)
5,50
3,50
sjezd na pole
SO 102
2,92
V9b
V9b
V9b
5,50
V2b (3/1,5/0,125)
V9b
NOVÁ ZNAČKA
A2b
560,00
580,00
0.600
0,613,55 SJEZD
ŽB TRUBNÍ PROP DN 400,
DÉLKA 5,0 m
620,00
640,00
660,00

LEGENDA PLOCH:

🟧	KOMUNIKACE - ASFALTOVÝ KRYT
🟫	ZÁŘEZ
🟩	NÁSYP
🟨	SJEZD - ŽIVIČNÉ VRSTVY
⬜	SJEZD- R-MATERIÁL
▨	NAPOJENÍ NA STÁVAJÍCÍ STAV
—	NAVRŽENÝ STAV
—	ZAMĚŘENÍ STÁVAJÍCÍHO STAVU

LEGENDA SÍTÍ:

- ~ — ~ ·	SDĚLOVACÍ KABEL
— · — · —	NN PŘÍPOJKA
- ⇝ — ⇝ ·	VYSOKÉ NAPĚTÍ
●	SMĚROVÝ SLOUPEK Z11a,b (BÍLÝ)
●	SMĚROVÝ SLOUPEK Z11c,d (ČERVENÝ)

ROZDĚLENÍ STAVEBNÍCH OBJEKTŮ:

- SO 101 — KOMUNIKACE
- SO 102 — NAPOJENÍ SJEZDŮ A KOMUNIKACÍ
- SO 103.1 — PROPUSTEK Č.1 - km 0,074
- SO 103.2 — PROPUSTEK Č.2 - km 0,331
- SO 103.3 — PROPUSTEK Č.3 - km 0,537

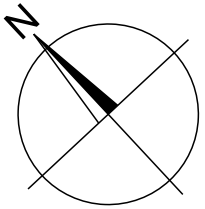

Souřadnicový systém: JTSK

Výškový systém: B.p.v

Zodp. projektant:	Vedoucí projektant:	Vypracovala:	**ViaDesigne,** s.r.o. Na Zahradách 16, 690 02 Břeclav Tel. 519 326 370 e-mail: viadesigne@viadesigne.eu
Ing. Bořek Zvědělík	Ing. Bořek Zvědělík	Ing. Jitka Kopuletá	

OÚ: Uherčice	KrÚ: Jihomoravský	
Objednatel: Správa a údržba silnic Jihomoravského kraje, p.o.k.		

Formát:	6 x A4
Datum:	III/2016
Číslo zakázky:	VD16515
Měřítko:	1 : 500
Stupeň dokumentace: PDPS	Výtisk číslo:
Příloha číslo: C 2.1	

Akce:

II/409 Uherčice - Podhradí nad Dyjí

Objekt: SO 101, SO 102, SO 103.1, SO 103.2, SO 103.3

SITUACE STAVBY 1